



Příloha č. 2 Kontrolní list pro věcnou fázi posouzení souladu projektového záměru se SCLLD




Identifikace MAS:	MAS Slavkovské bojiště, z.s.
Identifikace výzvy MAS:	4. výzva MAS Slavkovské bojiště, z.s. - IROP - Bezpečnost pro pěší
Název projektového záměru:	Chodník v ulici Dědina a Zelnice
Datum a čas příjmu projektového záměru:	14.03.2024 7:40
Žadatel:	Obec Heršpice

Číslo	Název kritéria	Referenční dokument	Popis pro hodnocení	Hodnocení (body)	Přidělené hodnocení	Odůvodnění
1.	Technická připravenost projektu v čase podání projektového záměru <i>(Aspekt proveditelnosti)</i>	Projektový záměr, Stavební povolení, Společné stavební a územní povolení, Souhlas s provedením ohlášeného stavebního záměru, Veřejnoprávní smlouva, Oznámení stavebního záměru s certifikátem autorizovaného inspektora, Územní rozhodnutí, Územní souhlas, Čestné prohlášení	Žadatel má ke dni podání Projektového záměru platné pravomocné stavební povolení, společné stavební a územní povolení nebo souhlas s provedením ohlášeného stavebního záměru nebo účinnou veřejnoprávní smlouvu nahrazující stavební povolení, nebo oznámení stavebního záměru s certifikátem autorizovaného inspektora nebo pravomocné platné územní rozhodnutí/souhlas nebo k žádosti přiloží čestné prohlášení, že realizace projektu nepodléhá stavebnímu řízení (ohlášení), nebo součástí projektu nejsou stavební práce. Projekt nemá ke dni podání Projektového záměru platné pravomocné stavební povolení, společné stavební a územní povolení nebo souhlas s provedením ohlášeného stavebního záměru nebo účinnou veřejnoprávní smlouvu nahrazující stavební povolení nebo pravomocné platné územní rozhodnutí/souhlas nebo oznámení stavebního záměru s certifikátem autorizovaného inspektora nebo nedoložil čestné prohlášení, že realizace projektu nepodléhá stavebnímu řízení (ohlášení).	10 bodů 0 bodů	10	Žadatel disponuje Společným územním a stavebním povolením vydaným dne 27.2.2024 vydaný MěÚ Slavkov u Brna (informace uvedeny na str. 5 přílohy č. 3).
2.	Soulad se strategickým rozvojovým dokumentem v čase podání projektového záměru <i>(Aspekt potřebnosti a hospodárnosti)</i>	Projektový záměr Strategický rozvojový dokument	Projekt je výslovně uveden v návrhové části strategického rozvojového dokumentu obce (či mikroregionu) nebo v krátkodobém akčním plánu (investičním plánu) vycházejícím a navazujícím na příslušný strategický dokument rozvoje obce (či mikroregionu). Strategický dokument obce (či mikroregionu) nebo krátkodobý akční plán (či investiční plán) byl schválen příslušnými orgány obce (či mikroregionu) před vyhlášením výzvy MAS. Je zveřejněn na internetových stránkách a odkaz na příslušnou internetovou stránku žadatel uvedl v projektovém záměru výzvy MAS Slavkovské bojiště, z.s. Projekt rámcově vychází ze strategického rozvojového dokumentu obce (či mikroregionu). Téma či oblast, kterou projekt řeší, je uvedena v návrhové části strategického rozvojového dokumentu obce (či mikroregionu), který byl schválen příslušnými orgány před vyhlášením výzvy MAS nebo projekt je přímo uveden v návrhové části strategického rozvojového dokumentu obce (či mikroregionu) nebo v krátkodobém akčním plánu (investičním plánu) vycházejícím a navazujícím na příslušný strategický dokument rozvoje obce (či mikroregionu), avšak strategický dokument obce (či mikroregionu) nebo krátkodobý akční plán (či investiční plán) byl schválen příslušnými orgány obce (či mikroregionu) po vyhlášení výzvy MAS. Dokument je zveřejněn na internetových stránkách a odkaz na příslušnou internetovou stránku žadatel uvedl v projektovém záměru výzvy MAS Slavkovské bojiště, z.s. Návaznost na strategický dokument obce (či mikroregionu) nebyla doložena. Žadatel nedoložil návaznost na strategický dokument rozvoje obce (či mikroregionu) nebo taková návaznost z doložených dokumentů nevyplývá dle definic v předchozích bodech daného kritéria.	10 bodů 5 bodů 0 bodů	10	Projekt je výslovně uveden ve strategickém dokumentu obce jako samostatná aktivita, a to v Programu rozvoje obce Heršpice na období 2022 - 2028 (informace uvedeny na str. 5 přílohy č. 3)
3.	Součástí projektu jsou úpravy venkovního prostranství (zeleně) <i>(Aspekt účelnosti a souladu s horizontálními principy)</i>	Projektový záměr	Součástí projektu jsou úpravy venkovního prostranství (výsadba stromů, keřů, bylin). Součástí projektu nejsou úpravy venkovního prostranství. Za úpravy není považováno pouhé vysetí trávníku.	5 bodů 0 bodů	5	Součástí projektu je i úprava venkovního prostranství v podobě výsadby zeleně - stromy, tráva, květiny, byliny, (informace uvedeny na str. 5 přílohy č. 3)
4.	Velikost obce/města podle počtu obyvatel, ve které je projekt realizován <i>(Pro určení velikosti obce je považována za závazné Databáze demografických údajů za obce ČR - údaje za obce k 31.12.2022 - odkaz na https://www.czso.cz/csu/czso/databaze-demografickych-udaju-za-obce-cr)</i> <i>(Aspekt potřebnosti)</i>	Projektový záměr Kontrola dle údajů ČSÚ k 31.12.2022	Obec, kde je/bude realizován projekt, má do 1000 obyvatel včetně. Obec, kde je/bude realizován projekt, má 1001-2000 obyvatel včetně. Obec, kde je/bude realizován projekt, má více jak 2000 obyvatel.	10 bodů 5 bodů 0 bodů	10	Obec Heršpice měla dle údajů ČSÚ k 31.12.2022 celkem 910 obyvatel.
5.	Projekt je realizován v místech, kde před realizací projektu není komunikace pro pěší <i>(Aspekt potřebnosti)</i>	Projektový záměr Fotodokumentace stávajícího stavu	Ano, je realizován v místech, kde doposud není komunikace pro pěší. Jedná se o novou výstavbu. Ne, projekt je realizován v místech, kde již komunikace pro pěší je.	10 bodů 0 bodů	10	Ano, projekt je realizován v místě, kde v současné době ani na jedné straně silnice není komunikace pro pěší, (informace uvedeny na str. 5 přílohy č. 3). Doložena příloha fotodokumentace stávajícího stavu.
	Délka nově vybudované nebo rekonstruované nebo		Délka komunikace pro pěší je nad 200 bm.	5 bodů		

6.	modernizované komunikace pro pěší (Aspekt efektivnosti a hospodárnosti)	Projektový záměr	Délka komunikace pro pěší je do 200 bm včetně.	0 bodů	0	Délka nové komunikace pro pěší činí 191 běžných metrů (informace uvedeny na str. 5 přílohy č. 3).
			Součástí projektu je realizace/modernizace alespoň jednoho prvku vedoucího ke zvýšení bezpečnosti pro pěší a cyklisty: - podchody, lávky, propustky a části mostních objektů, po kterých je stezka vedena; - místa pro přecházení či přechody pro chodce, jejich nasvětlení a ochranné ostrůvky, vysazené chodníkové plochy, související přejezdy pro cyklisty; - zábradlí na mostech a zábradlí jako bezpečnostní opatření - svislé a vodorovné dopravní značení včetně zvýrazňujících prvků; - světelné signalizační zařízení řídicí provoz samostatného přechodu pro chodce nebo samostatného přechodu pro chodce s přejezdem pro cyklisty; - veřejné osvětlení stezky a hlavního dopravního prostoru pozemní komunikace - inteligentní dopravní systém zvyšující bezpečnost nemotorové dopravy; - přímý bezbariérový přístup na nástupiště hromadné dopravy včetně jeho realizace; - stezka pro cyklisty umístěná podél stezky pro chodce v přidruženém prostoru pozemní komunikace; - liniové opatření umístěné podél stezky pro chodce, včetně úprav odpovídající části hlavního dopravního prostoru pozemní komunikace; Pro splnění kritéria stačí zahrnutí alespoň jednoho prvku.	10 bodů		
7.	Součástí projektu jsou další prvky vedoucí ke zvýšení bezpečnosti pro pěší a cyklisty (Aspekt potřeby a efektivnosti)	Projektový záměr	Součástí projektu je pouze výstavba, rekonstrukce, modernizace nebo stavební úpravy komunikace pro pěší.	0 bodů	10	Součástí projektu je vybudování bezbariérového místa pro přecházení. Žadatel uvádí na straně 6 v části DALŠÍ INFORMACE PRO VĚCNOU FÁZI POSOUZENÍ SOULADU PROJEKTOVÉHO ZÁMĚRU SE SCLLD + pro příloha technická zpráva.

Minimální počet bodů, aby projekt uspěl je 30 bodů. Maximální počet bodů je 60.

Celkový počet bodů	55
--------------------	----

Složení komise:	Podpisy přítomných členů hodnotící komise:	Závěrečné vyjádření komise (komise doporučuje/nedoporučuje projekt k podpoře)
Jméno a příjmení: Radek Hůrka		komise doporučuje projekt k podpoře
Jméno a příjmení: Jaroslav Řezáč		
Jméno a příjmení: Regina Kokešová		

Datum a místo konání hodnotící komise: 25.6.2024 Hrušky u Slavkova
Jméno a podpis zapisovatele: Dana Adamcová 